

Brieftauben Wetterreport





Dieser Report soll einen schnellen Überblick über die Wetter-Vorhersagen (Wind, Niederschlag, Temperatur, Luftdruck) an den verschiedenen deutschen Auflässorten für Brieftauben und ausgewählten Orten in der Schweiz geben.

Die Daten stammen von <https://www.meteomatics.com/en/>. Meteomatics sammelt und ermittelt die Daten mithilfe von: globalen und regionalen Wettermodellen, Satellitendaten, Radardaten, Blitzdaten, maritimen Daten, Wetterdronen, Wetterstationen, digitalen 3D Modellen und Luftqualität. Die nicht-kommerzielle Nutzung erlaubt es bis zu 500 Mal pro Tag (1 Abfrage für drei Orte zählt als 3 Abfragen) per Knopfdruck die stündlichen Vorhersagen auszulesen.





Die Daten werden in der Folge pro Ort strukturiert aufbereitet und in einer Windtabelle (Windgeschwindigkeit und -richtung) mit Farbcodierung, sowie einzelnen grafischen Darstellungen in einem Liniendiagramm pro Ort dargestellt.

Farbcodierung Windtabelle





Westwind (rotes Farbschema)

-  leicht: ≤ 2.5 km/h
-  schwach: > 2.5 km/h und ≤ 5 km/h
-  mässig: > 5 km/h und ≤ 10 km/h
-  stark: > 10 km/h

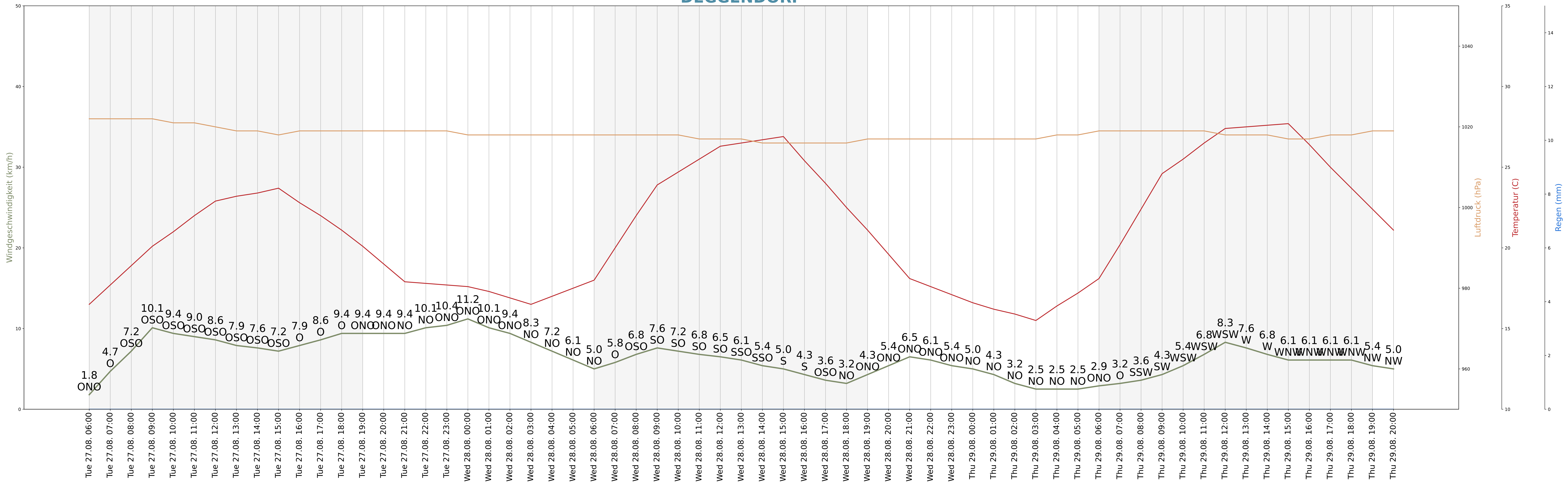
Ostwind (grünes Farbschema)

-  leicht: ≤ 2.5 km/h
-  schwach: > 2.5 km/h und ≤ 5 km/h
-  mässig: > 5 km/h und ≤ 10 km/h
-  stark: > 10 km/h

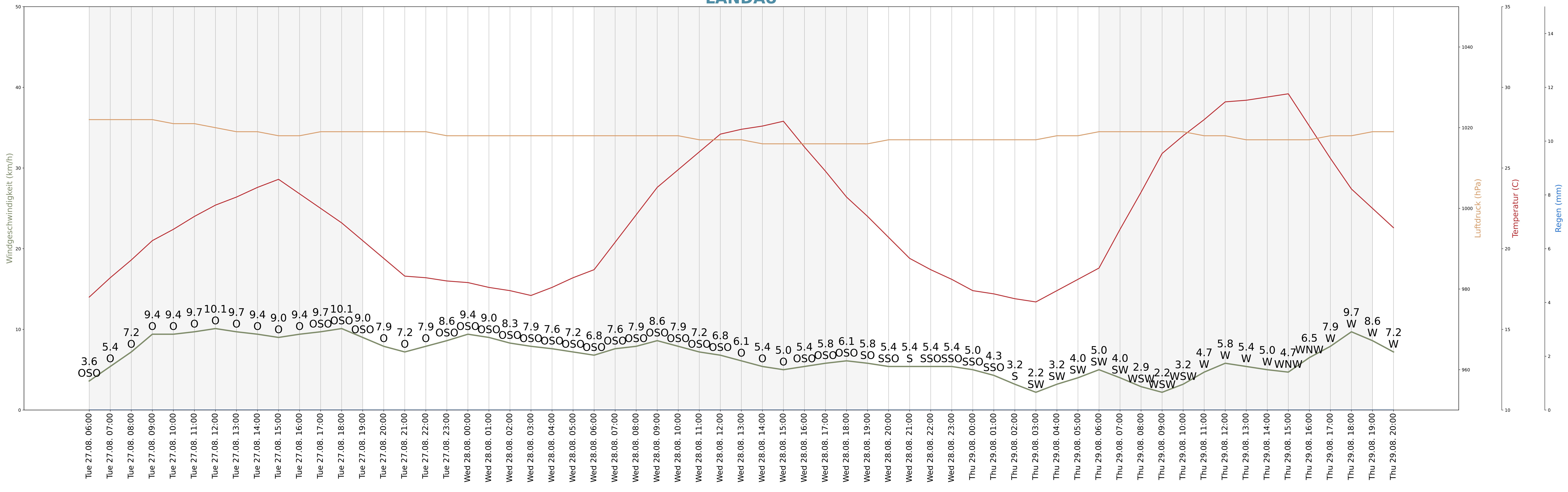
Nordwind / Südwind (neutrales Farbschema)

-  leicht: ≤ 2.5 km/h
-  schwach: > 2.5 km/h und ≤ 5 km/h
-  mässig: > 5 km/h und ≤ 10 km/h
-  stark: > 10 km/h

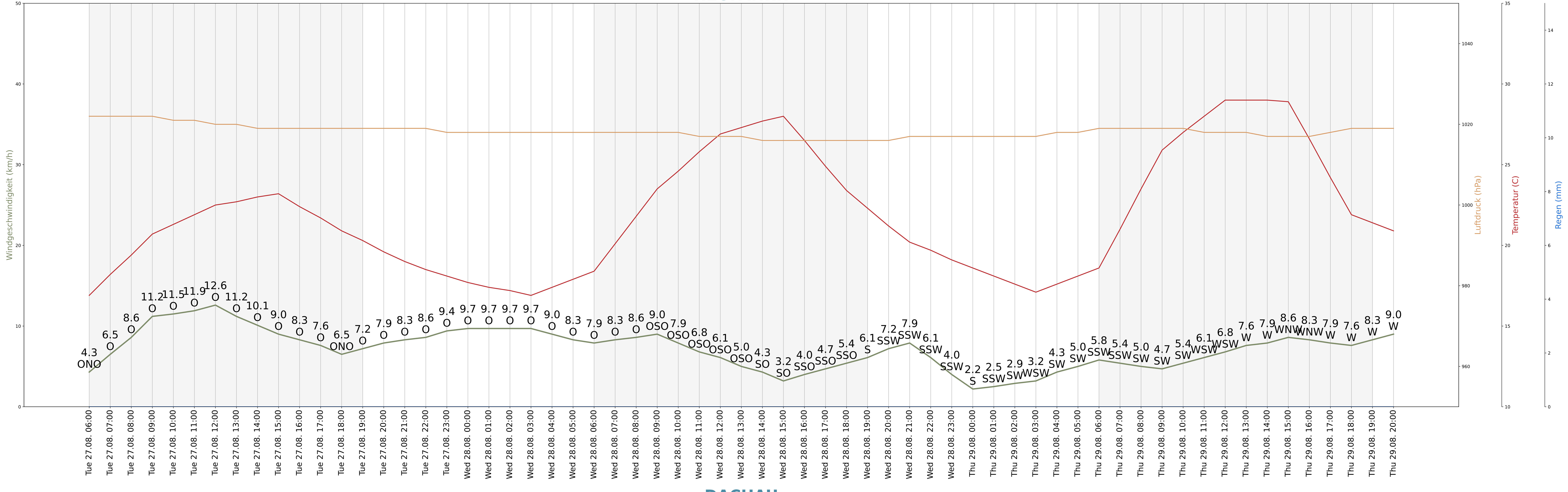
DEGGENDORF



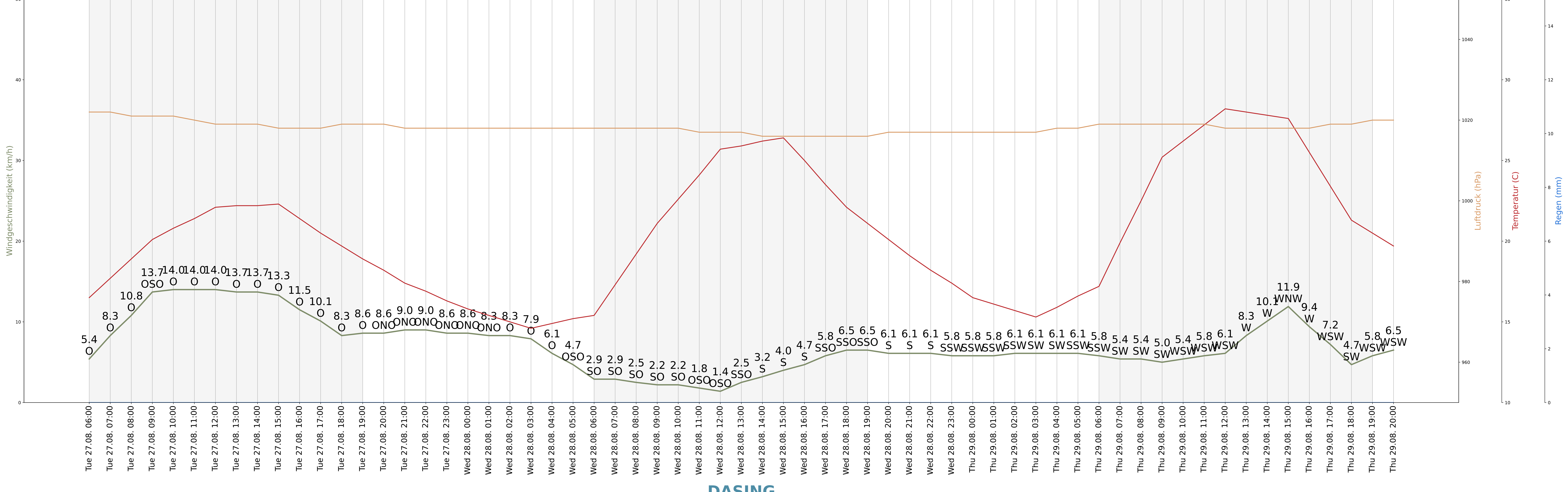
LANDAU



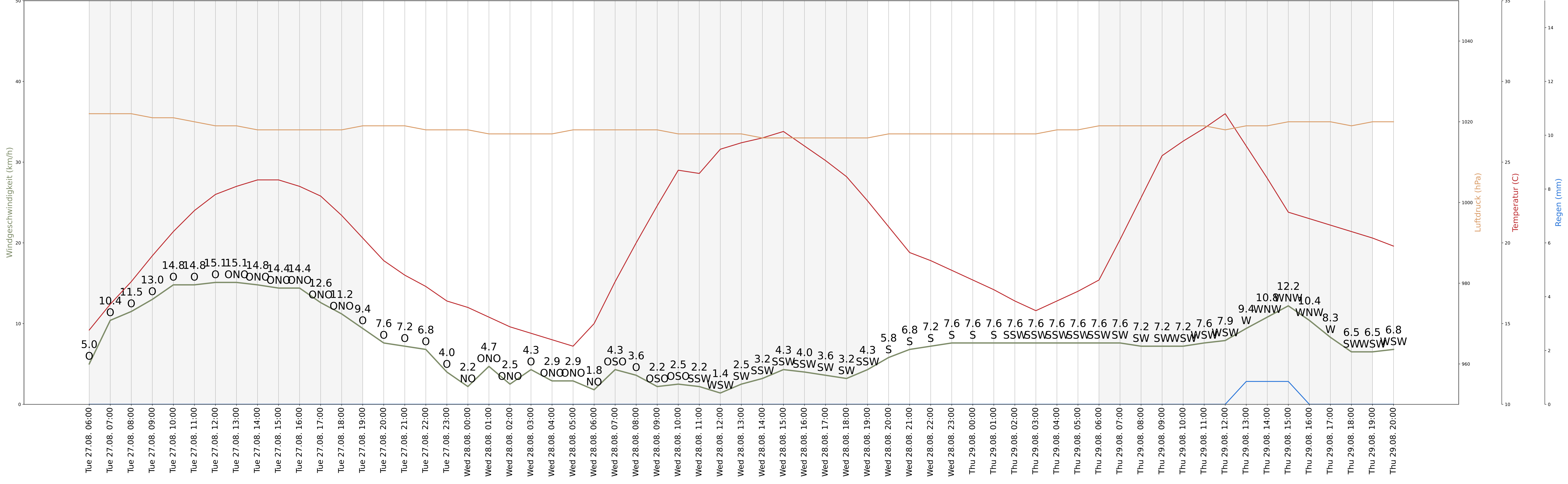
NEUFAHRN



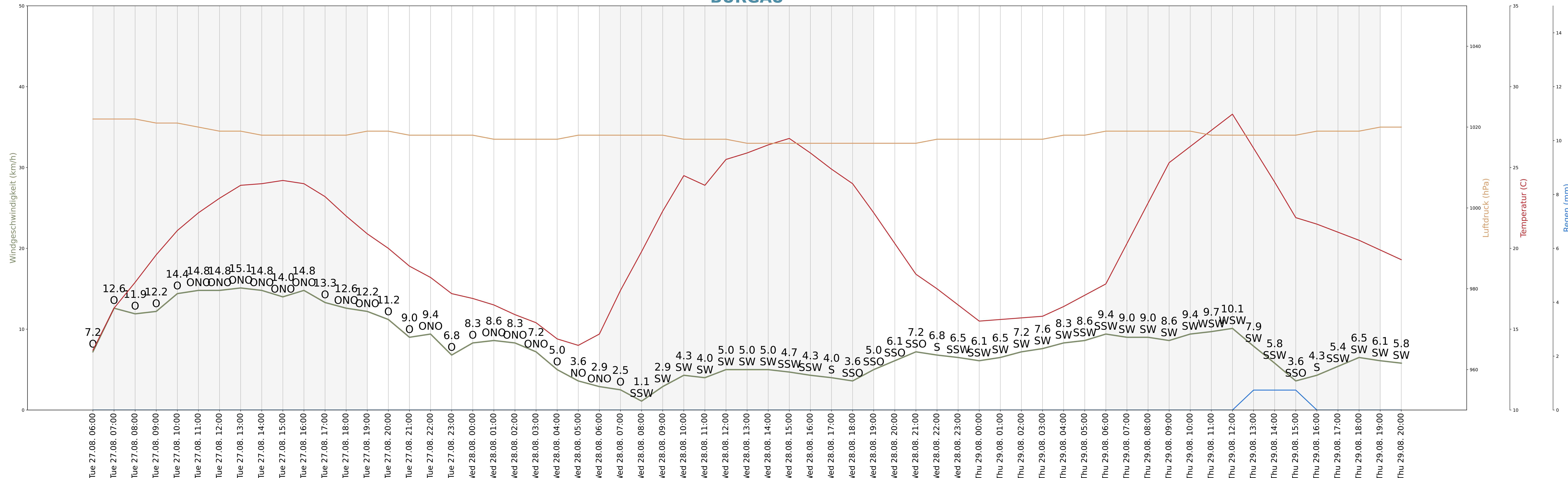
DACHAU



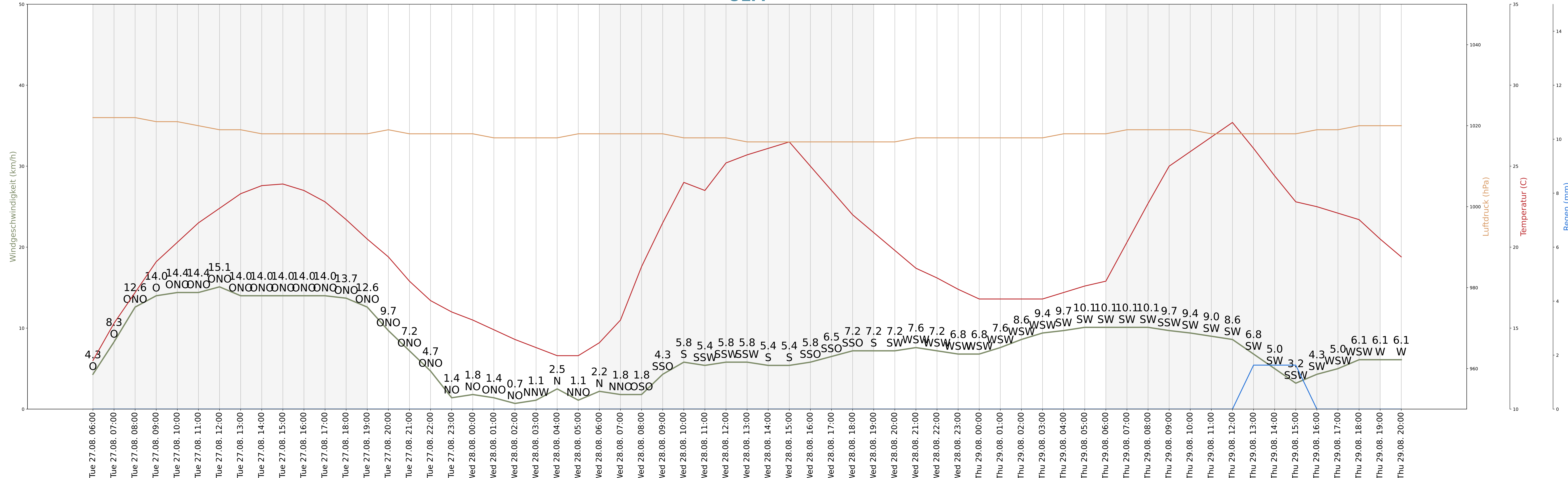
DASING



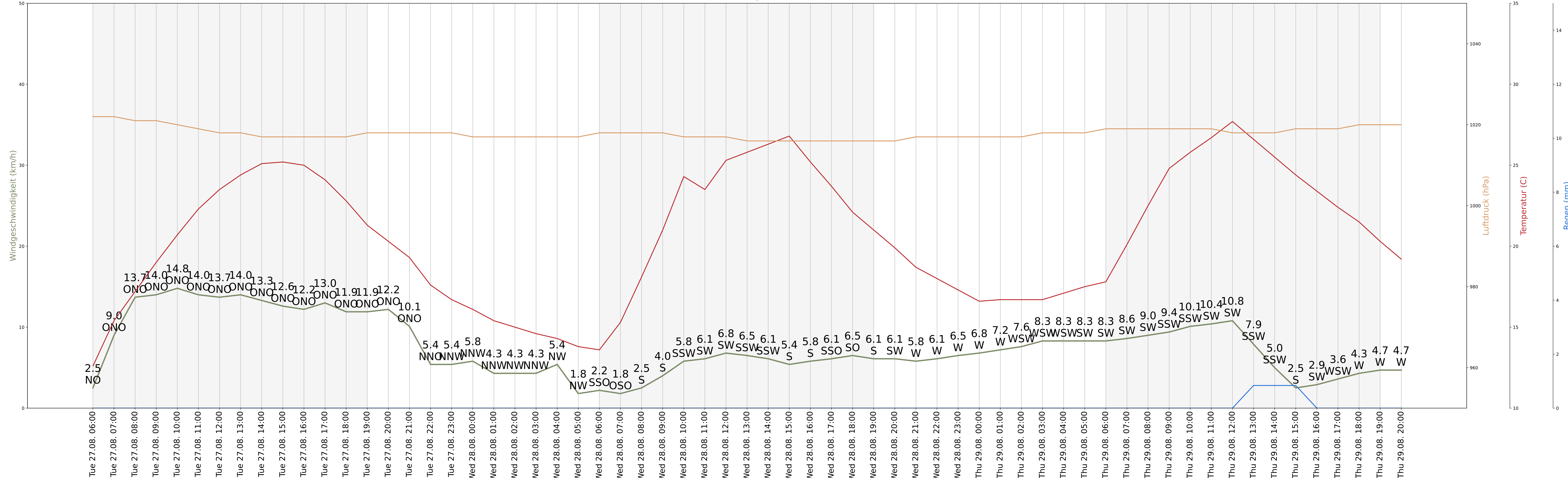
BURGAU



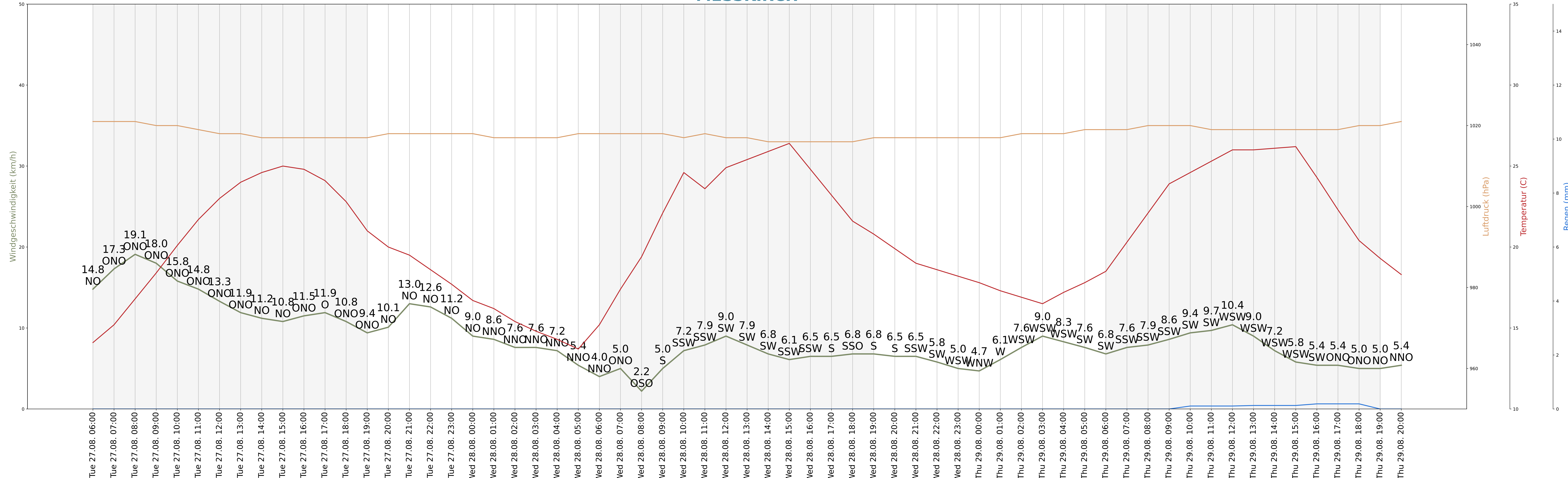
ULM



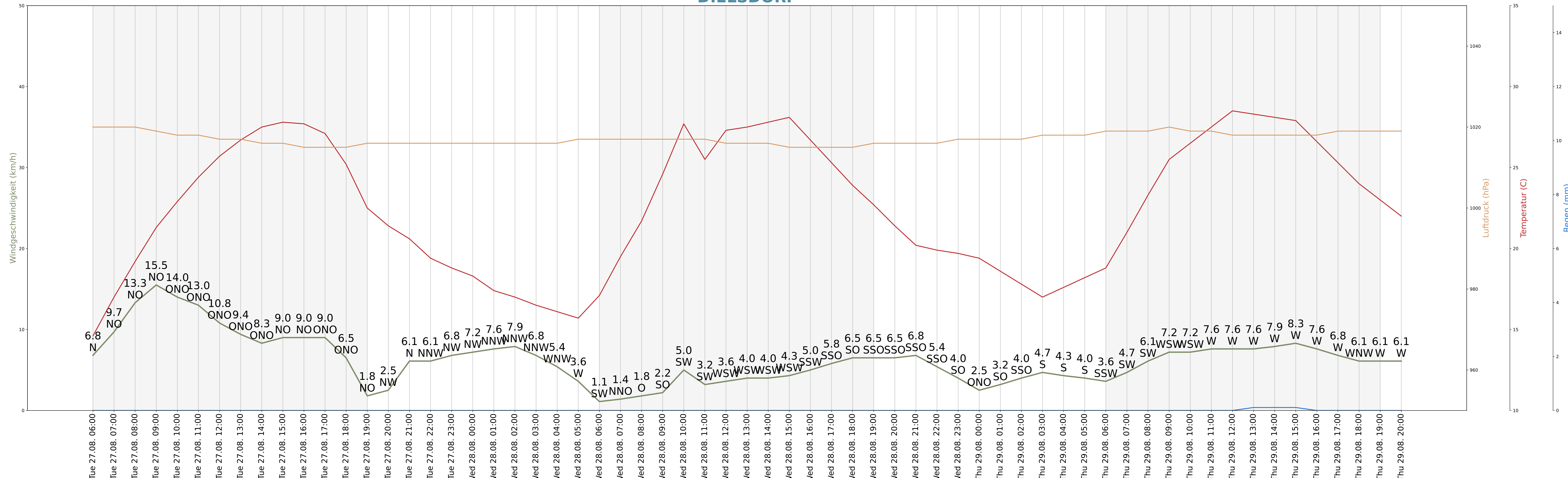
EHINGEN



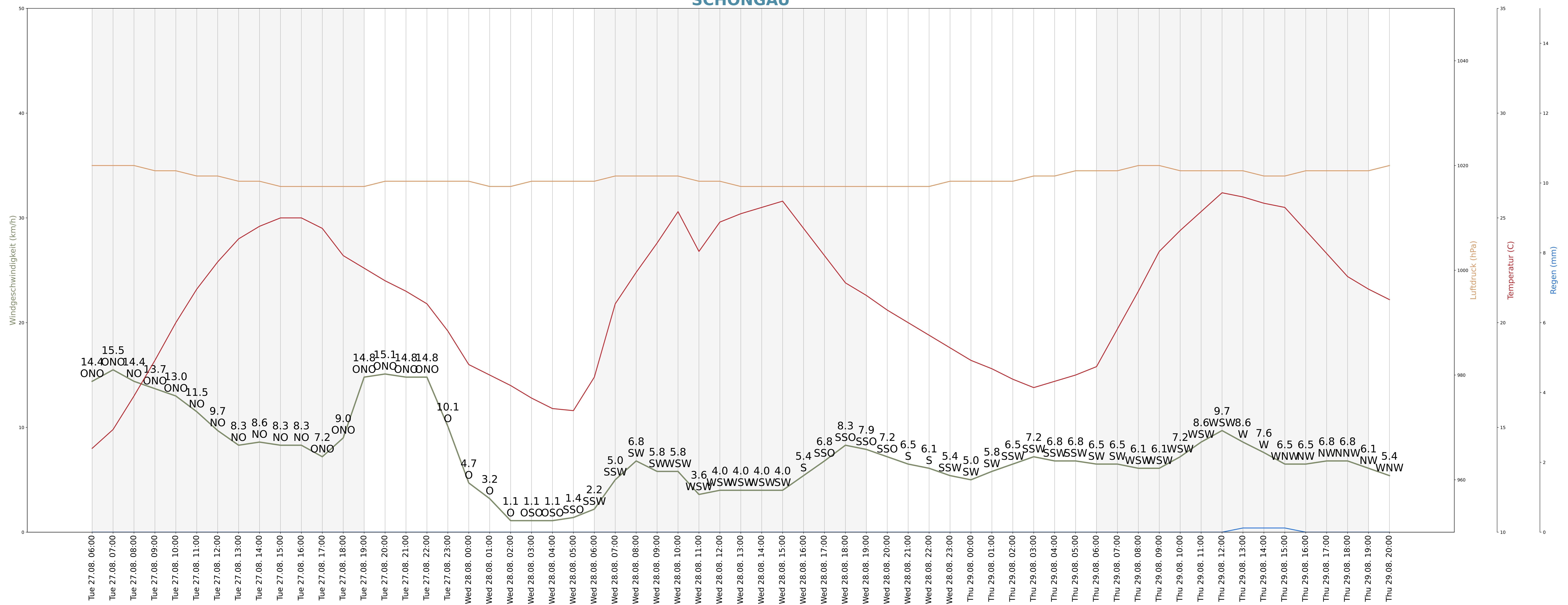
MESSKIRCH



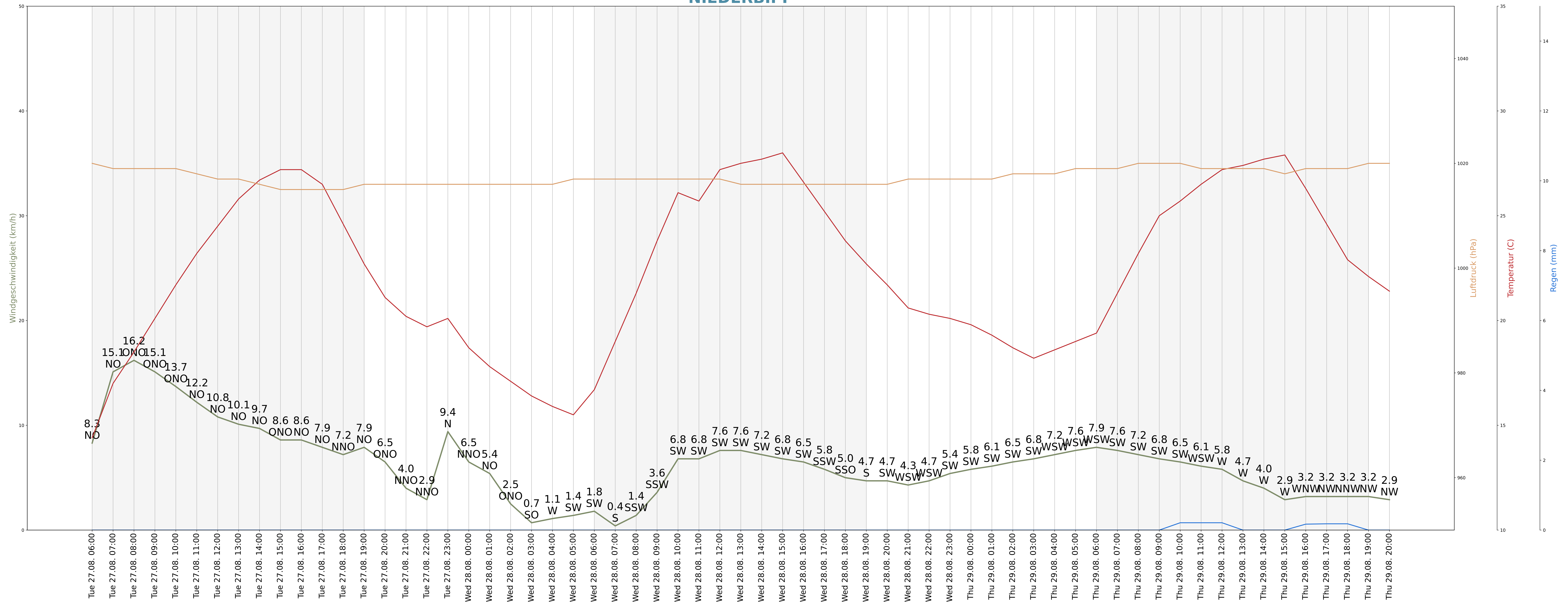
DIELSDORF



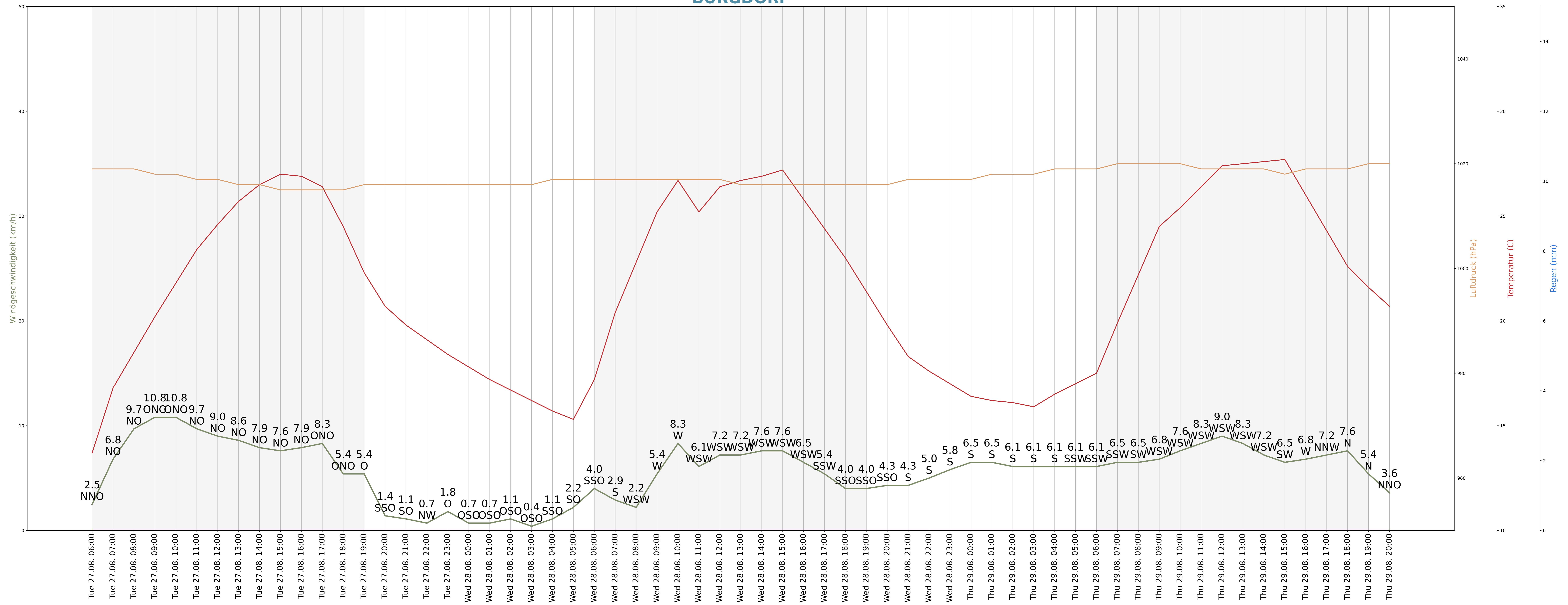
SCHONGAU



NIEDERBIPP



BURGDORF



BERN

